

UCHWAŁA Nr 517/2020

ZARZĄDU POWIATU ŁOWICKIEGO

z dnia 08 października 2020r.

w sprawie ustalenia i ogłoszenia wykazu nieruchomości stanowiącej własność Powiatu Łowickiego przeznaczonej do wdzierzawienia na okres do 3 lat

Na podstawie art. 11 ust. 1, art. 13 ust. 1, art. 25b oraz art. 35 ust. 1 i 2 ustawy z dnia 21 sierpnia 1997 r. o gospodarce nieruchomościami (t.j. Dz. U. z 2020 r. poz. 65, poz. 284, poz. 471 i poz. 782) Zarząd Powiatu Łowickiego

uchwała, co następuje

§ 1. Przeznacza się do wdzierzawienia na okres do 3 lat nieruchomość rolną stanowiącą własność Powiatu Łowickiego, oznaczoną w ewidencji gruntów jako działka nr 576, położoną w Bąkowie Górnym, gm. Zduny o powierzchni 2,04 ha, objętej księgą wieczystą prowadzoną przez Sąd Rejonowy w Łowiczu, V Wydział Ksiąg Wieczystych pod numerem KW LD1O/00028837/4.


§ 2. Wykaz nieruchomości, o której mowa w § 1 powyżej, stanowiący załącznik do niniejszej Uchwały, podaje się do publicznej wiadomości poprzez wywieszenie na okres 21 dni na tablicy ogłoszeń w siedzibie Starostwa Powiatowego w Łowiczu przy ul. Stanisławskiego 30A oraz zamieszczenie na stronie internetowej Starostwa Powiatowego w Łowiczu. Informacja o zamieszczeniu wykazu podana zostanie do publicznej wiadomości przez ogłoszenie w prasie lokalnej o zasięgu obejmującym Powiat Łowicki.

§ 3. Wykonanie Uchwały powierza się Kierownikowi Biura Gospodarki Nieruchomościami Starostwa Powiatowego w Łowiczu.


§ 4. Uchwała wchodzi w życie z dniem podjęcia.

Członkowie Zarządu:


Marcin Kosiorek

.....


Piotr Malczyk

.....

Janusz Michałak

.....

RADCA PRAWNY


Emilia Pierzchała
Łd-M-1419

Załącznik
do Uchwały Nr ...
Zarządu Powiatu Łowickiego
z dnia ... r.

ZARZĄD POWIATU ŁOWICKIEGO

działając na podstawie art. 35 ust. 1 i 2 ustawy z dnia 21 sierpnia 1997 r. o gospodarce nieruchomościami (t.j. Dz. U. z 2020 r. poz. 65, poz. 284 i poz. 782.),
podaje do publicznej wiadomości

wykaz nieruchomości stanowiącej własność Powiatu Łowickiego przeznaczonej do wydzierżawienia na okres do 3 lat

Lp.	Położenie i nr ewidencyjny działki	Nr Księgi Wieczystej	Powierzchnia nieruchomości (ha)	Opis nieruchomości	Przeznaczenie nieruchomości	Czynsz dzierżawny (netto) / termin wnoszenia czynszu / zasady aktualizacji czynszu	Przeznaczona do:
1.	Baków Górny Gmina: Zduny działka nr ew. 576	KW LD10/00028837/4	2,04 ha	nieruchomość rolna	Brak aktualnego planu W ewidencji gruntów – grunty orne – RII, RIIa i RIIb	1 189,49 zł rocznie płatny za dany rok z góry wysokość czynszu może podlegać corocznej waloryzacji o średnioroczny wzrost cen towarów i usług konsumpcyjnych ogłoszany w Monitorze Polskim	dzierżawa - działalność rolnicza zgodna z przeznaczeniem nieruchomości na rzecz dotychczasowego dzierżawcy

STAROSTA ŁOWICKI

Marcin Kobiorek

